KONCEPCJA URBANISTYCZNO - ARCHITEKTONICZNA NOWEGO CENTRUM HAJNÓWKI

WIDOK NR 1 - park ze zbiornikiem wodnym i pomostami pływającymi

WIDOK NR 1 - pomost pływający na zbiorniku wodnym

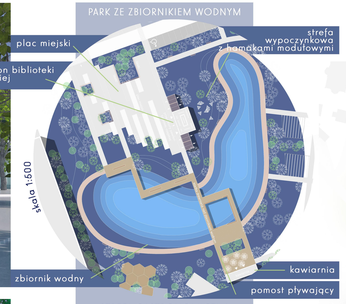

WIDOK NR 2 - strefa ogródków gastronomicznych z odprowadzeniem wody deszczowej

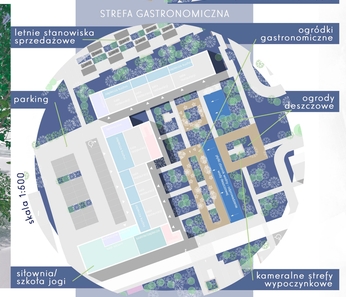

WIDOK NR 3 - zewnętrzne pawilony sprzedażwoe i Centrum Produktu Lokalnego

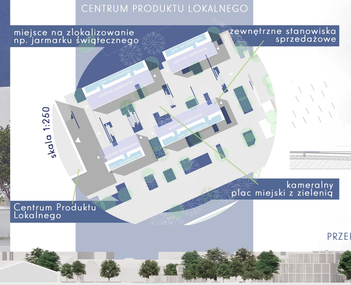

1. BUDYNEK URZĘDU MIASTA
2. 3. 4. BUDYNKI MIESZKALNE WIELORODZINNE Z USŁUGAMI W PARTERZE
5. ŚCIEŻKA ŁĄCZĄCA UL. JAKUBA KOŁASA Z UL. 3-MAJA
6. ZEWNĘTRZNE ZADASZONE STANOWISKA SPRZEDAŻOWE
7. MUZEUM KULTURY BIAŁORUSKIEJ
8. BUDYNEK USŁUGOWY - SALA ZABAW DLA DZIECI Z RESTAURACJĄ
9. CENTRUM PRODUKTU LOKALNEGO
10. ISTNIEJĄCE DREWNIANE STANOWISKA SPRZEDAŻOWE
11. HALA TARGOWA
12. ZEWNĘTRZNE STANOWISKA SPRZEDAŻOWE - wydzielone miejsca na parkowanie samochodem dostawczym i rozłożenie produktów na własnych stanowiskach, w późniejszych godzinach plac z ławkami i zielenią
13. 14. BUDYNKI USŁUGOWE - GASTRONOMIA
15. STREFA GASTRONOMICZNA
16. ZAKŁAD GOSPODARKI KOMUNALNEJ
17. 18. BUDYNKI MIESZKALNE WIELORODZINNE Z USŁUGAMI W PARTERZE
19. PAWILON BIBLIOTEKI MIEJSKIEJ
20. PLAC MIEJSKI
21. ZBIORNIK WODNY
22. KAWIARNIA
23. AKADEMIA PRZYRODY
24. HOTEL ZE KOMPLEKSEM SPA
25. 26. BUDYNKI USŁUGOWE - SKLEPY SPOŻYWCZE
27. STACJA PALIW
28. PARK ZE ZBIORNIKAMI WODNYMI I ZIELENIĄ
29. PLAC ZABAW
S. SIŁOWNIA ZEWNĘTRZNA
SW. STREFA WYPOCZYNKOWA Z HAMAKAMI MODUŁOWYMI
SW. STREFA WYPOCZYNKOWA Z MIEJSCEM DO UPRAWIANIA JOGI

BILANS TERENU	m²	%
POW. TERENU	115 200 m²	100%
POW. ZABUDOWY	15 255 m²	13,24%
POW. UTWARDZONA	32 323 m²	28,06%
POW. ZIELENI	67 622 m²	58,70%

ANALIZA KOMUNIKACYJNA skala 1:2600

ANALIZA FUNKCJONALNA skala 1:2600

WIDOK NR 4 - modułowy budynek mieszkalny wielorodzinny

WIDOK NR 5 - kameralne miejsce wypoczynku z ławkami wśród zieleni

WIDOK NR 6



WIDOK NR 7

WIDOK NR 8